






# Promenades et randonnées

## en Val de Gers

### SENTIER DE DÉCOUVERTE DE LA FORÊT

-  **DÉPART/ARRIVÉE :**  
Monferran-Plavès, route de Seissan  
Coordonnées : N 43.4981 E 0.638688
-  **DISTANCE :** 1 km
-  **DURÉE ESTIMÉE :** 1h
-  **ACCESSIBILITÉ :** à pied
-  **NIVEAU :** facile
-  **BALISAGE :**  
Sentier thématique jalonné  
de 10 panneaux d'interprétation

Aquarelle couverture : Pascal SOUBIES

OFFICE DE TOURISME VAL DE GERS  
[www.valdegerstourisme.fr](http://www.valdegerstourisme.fr)


14 avenue Elysée Duffréchou - 32140 Masseube  
Tél. 05.62.66.12.22 - [otvdg@orange.fr](mailto:otvdg@orange.fr)



# Promenades et randonnées

## en Val de Gers

### SENTIER DE DÉCOUVERTE DE LA FORÊT

-  **DÉPART/ARRIVÉE :**  
Monferran-Plavès, route de Seissan  
Coordonnées : N 43.4981 E 0.638688
-  **DISTANCE :** 1 km
-  **DURÉE ESTIMÉE :** 1h
-  **ACCESSIBILITÉ :** à pied
-  **NIVEAU :** facile
-  **BALISAGE :**  
Sentier thématique jalonné  
de 10 panneaux d'interprétation

Aquarelle couverture : Pascal SOUBIES

OFFICE DE TOURISME VAL DE GERS  
[www.valdegerstourisme.fr](http://www.valdegerstourisme.fr)

14 avenue Elysée Duffréchou - 32140 Masseube  
Tél. 05.62.66.12.22 - [otvdg@orange.fr](mailto:otvdg@orange.fr)



# Promenades et randonnées

## en Val de Gers

### SENTIER DE DÉCOUVERTE DE LA FORÊT

-  **DÉPART/ARRIVÉE :**  
Monferran-Plavès, route de Seissan  
Coordonnées : N 43.4981 E 0.638688
-  **DISTANCE :** 1 km
-  **DURÉE ESTIMÉE :** 1h
-  **ACCESSIBILITÉ :** à pied
-  **NIVEAU :** facile
-  **BALISAGE :**  
Sentier thématique jalonné  
de 10 panneaux d'interprétation

Aquarelle couverture : Pascal SOUBIES

OFFICE DE TOURISME VAL DE GERS  
[www.valdegerstourisme.fr](http://www.valdegerstourisme.fr)

14 avenue Elysée Duffréchou - 32140 Masseube  
Tél. 05.62.66.12.22 - [otvdg@orange.fr](mailto:otvdg@orange.fr)



# Promenades et randonnées

## en Val de Gers

### SENTIER DE DÉCOUVERTE DE LA FORÊT

-  **DÉPART/ARRIVÉE :**  
Monferran-Plavès, route de Seissan  
Coordonnées : N 43.4981 E 0.638688
-  **DISTANCE :** 1 km
-  **DURÉE ESTIMÉE :** 1h
-  **ACCESSIBILITÉ :** à pied
-  **NIVEAU :** facile
-  **BALISAGE :**  
Sentier thématique jalonné  
de 10 panneaux d'interprétation

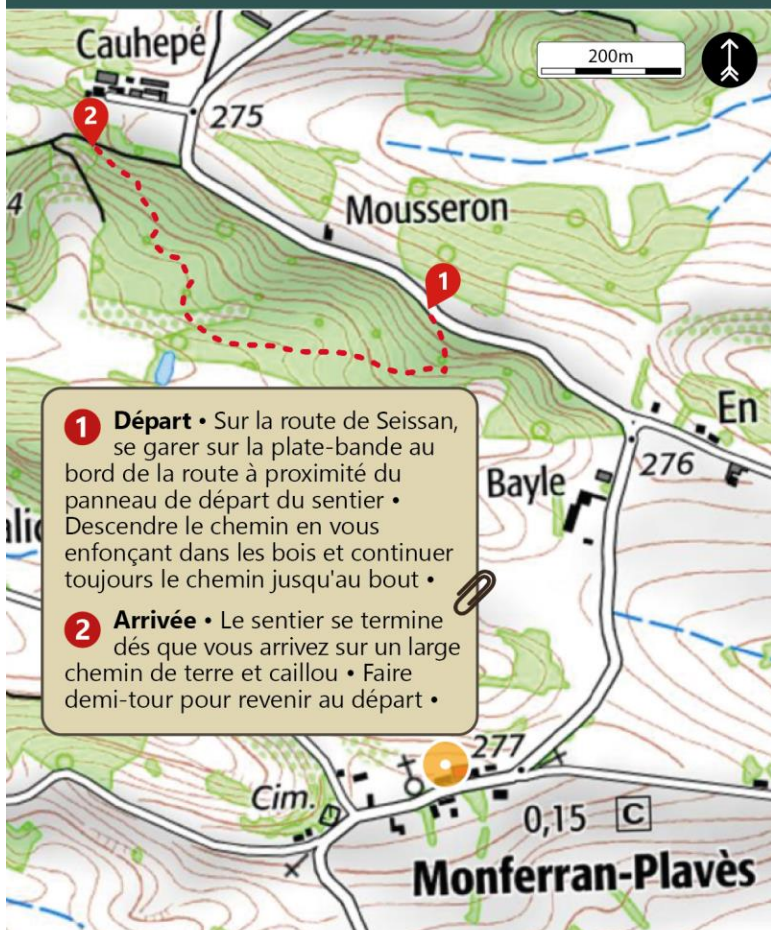
Aquarelle couverture : Pascal SOUBIES

OFFICE DE TOURISME VAL DE GERS  
[www.valdegerstourisme.fr](http://www.valdegerstourisme.fr)

14 avenue Elysée Duffréchou - 32140 Masseube  
Tél. 05.62.66.12.22 - [otvdg@orange.fr](mailto:otvdg@orange.fr)



## SENTIER DE DÉCOUVERTE DE LA FORÊT

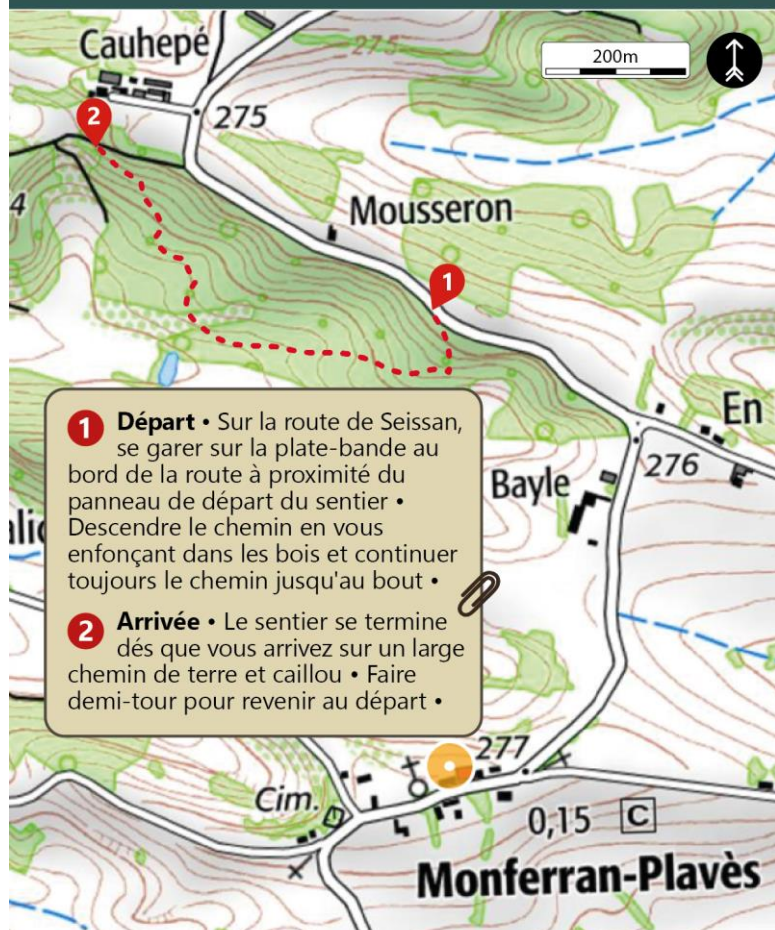


**1 Départ** • Sur la route de Seissan, se garer sur la plate-bande au bord de la route à proximité du panneau de départ du sentier • Descendre le chemin en vous enfonçant dans les bois et continuer toujours le chemin jusqu'au bout •

**2 Arrivée** • Le sentier se termine dès que vous arrivez sur un large chemin de terre et caillou • Faire demi-tour pour revenir au départ •

Extraits de SCAN 25® - © IGN - Paris 2016 - Autorisation n° 221615

## SENTIER DE DÉCOUVERTE DE LA FORÊT

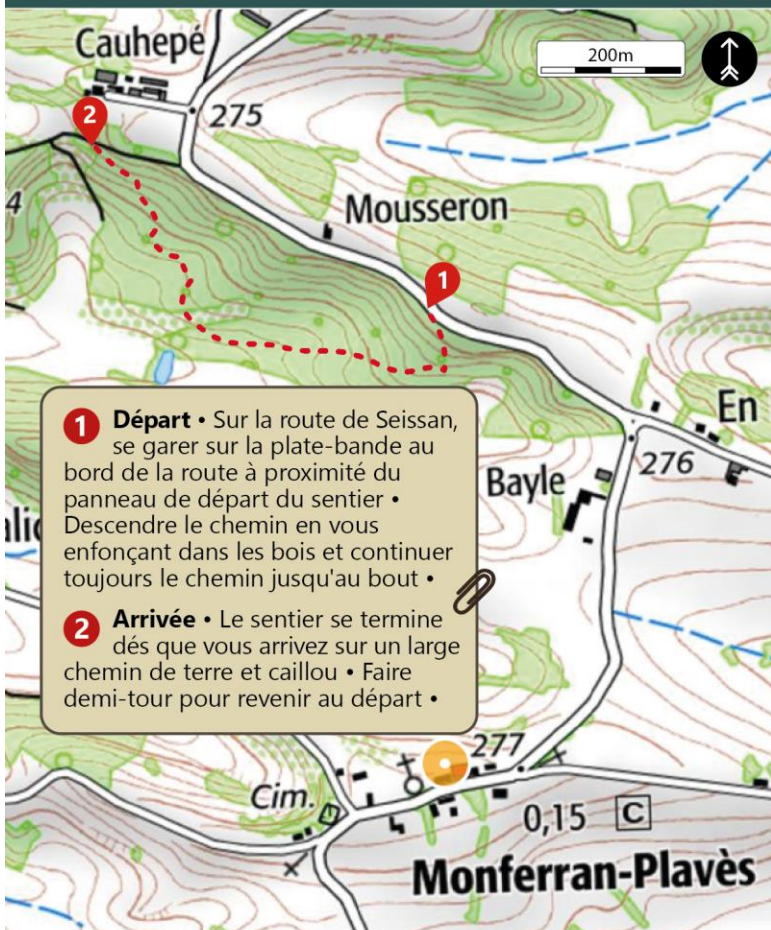


**1 Départ** • Sur la route de Seissan, se garer sur la plate-bande au bord de la route à proximité du panneau de départ du sentier • Descendre le chemin en vous enfonçant dans les bois et continuer toujours le chemin jusqu'au bout •

**2 Arrivée** • Le sentier se termine dès que vous arrivez sur un large chemin de terre et caillou • Faire demi-tour pour revenir au départ •

Extraits de SCAN 25® - © IGN - Paris 2016 - Autorisation n° 221615

## SENTIER DE DÉCOUVERTE DE LA FORÊT

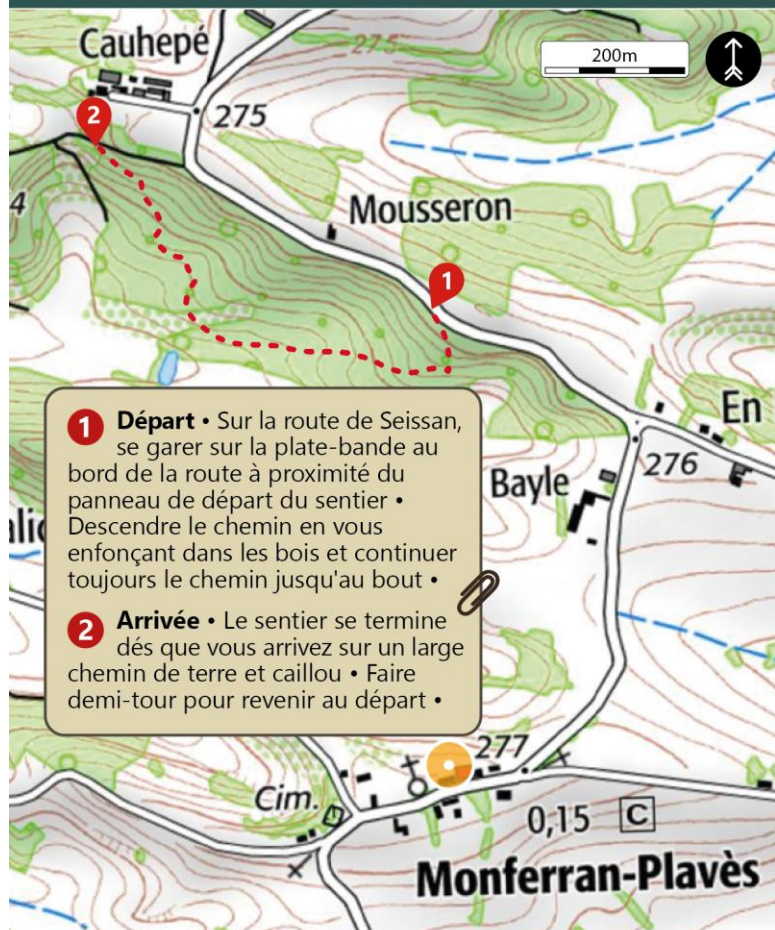


**1 Départ** • Sur la route de Seissan, se garer sur la plate-bande au bord de la route à proximité du panneau de départ du sentier • Descendre le chemin en vous enfonçant dans les bois et continuer toujours le chemin jusqu'au bout •

**2 Arrivée** • Le sentier se termine dès que vous arrivez sur un large chemin de terre et caillou • Faire demi-tour pour revenir au départ •

Extraits de SCAN 25® - © IGN - Paris 2016 - Autorisation n° 221615

## SENTIER DE DÉCOUVERTE DE LA FORÊT



**1 Départ** • Sur la route de Seissan, se garer sur la plate-bande au bord de la route à proximité du panneau de départ du sentier • Descendre le chemin en vous enfonçant dans les bois et continuer toujours le chemin jusqu'au bout •

**2 Arrivée** • Le sentier se termine dès que vous arrivez sur un large chemin de terre et caillou • Faire demi-tour pour revenir au départ •

Extraits de SCAN 25® - © IGN - Paris 2016 - Autorisation n° 221615