



Le sentier de Robert

RIGUEPEU



© Tourisme Gers/CDRP/A. Caillau

© Tourisme Gers/CDT32/Carossio Michel

A mi-chemin d'un parcours très varié avec vue sur les Pyrénées, **la forêt domaniale de Montpellier** fournissait autrefois aux verriers le bois nécessaire à la fabrication des bouteilles des eaux de vies d'armagnac

A découvrir

Panoramas et vues sur Riguepeu et St Arailles
Forêt domaniale de Montpellier – chêne du juge.

Contacts :

Office de tourisme d'Aragnan en Fezensac

18 rue des cordeliers
32190 VIC-FEZENSAC

Tél. 05 62 06 34 90

www.tourismedartagnanenfezensac.com



Comité Départemental de la Randonnée pédestre

Maison du Tourisme
3 boulevard Roquelaure
BP 50106 32002 AUCH cedex
courriel : gersonffrandonnee.fr

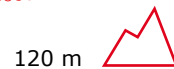


Facile



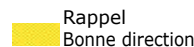
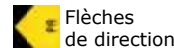
Accessible VTT

Dénivelé



120 m

Balissage



D Parking de la Mairie

PR N° 1

- 1 Passer entre la mairie et l'école, traverser la place du foirail. Rejoindre la D 34 et la suivre à droite sur 60 m. Prendre la route à gauche. Monter tout droit vers Pedantin. Continuer par le chemin herbeux de crête sur 1.5 km (vue sur Riguepeu). Le chemin devient empierré, traverser le bois (prudence : palombières). Arriver à une intersection.
- 2 Laisser le chemin à droite (PR3). Continuer tout droit. Longer les vignes et poursuivre vers le sud jusqu'à la route.
- 3 La prendre à droite. Passer « Carsicot et Molère ». Couper la petite route et descendre par le chemin empierré vers la forêt domaniale de Montpellier. Poursuivre par ce chemin sur 1km et arriver à la deuxième clairière.

En poursuivant tout droit sur 50 m : chêne du juge (où l'on rendait autrefois la justice)

- 4 Bifurquer à gauche par le chemin de terre sur 1.500 m. Rejoindre une petite route.
- 5 L'emprunter à gauche sur 200 m. A l'intersection, aller à gauche en direction de « Raguet ». Continuer jusqu'à la ferme « Panepan » (Panorama).
- 6 Avant la maison s'engager à gauche et longer les champs, continuer par le chemin herbeux sur 1km, longer la ferme « France », emprunter le chemin goudronné à droite, dépasser « Montmirail » descendre vers l'église de Riguepeu, suivre la D34 à gauche sur 500m et tourner à droite pour retrouver le point de départ.