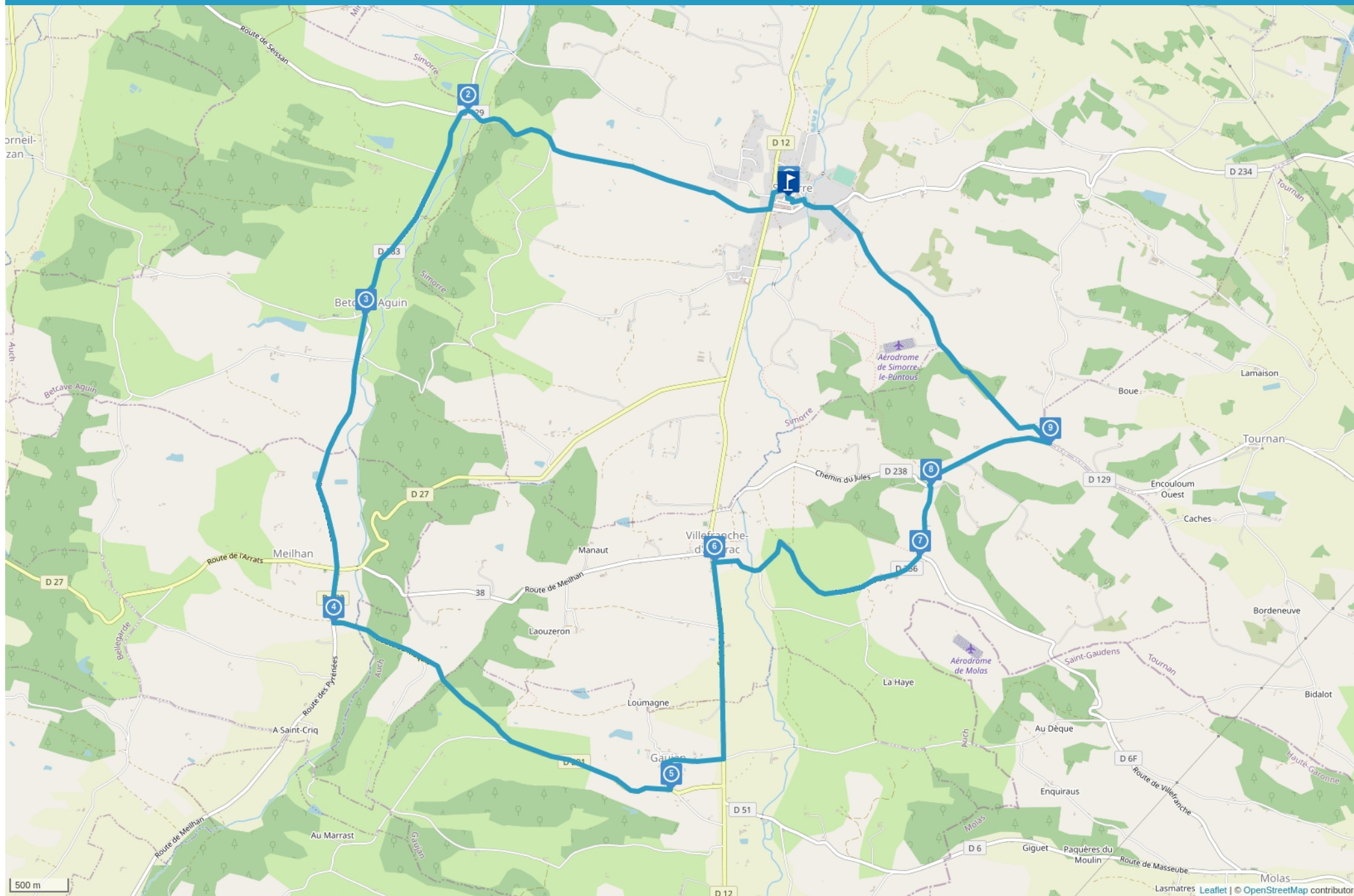


MÉMOIRE ET LAND'ART EN VÉLO ÉLECTRIQUE

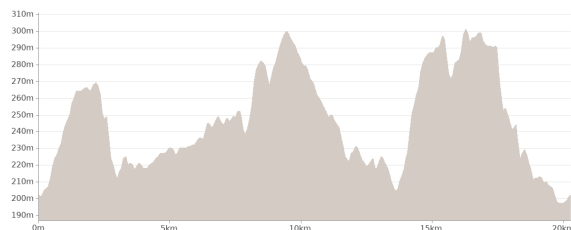


Cet itinéraire vous est fourni à titre indicatif. Cirkwi ne certifie pas la fiabilité des informations contenues dans les textes, cartes ou photos de cet itinéraire. Retrouvez plus d'infos sur www.cirkwi.com



Mise à jour le 03/03/23 par Office de Tourisme Coteaux Arrats Gimone et généré par www.cirkwi.com

Mémoire et land'art en vélo électrique



Départ : Place de l'Ancienne Halle - 32420 SIMORRE

20.61 km



maxi 301 m

mini 197 m

272 m

-272 m

Parcours en vélo à assistance électrique au départ de Simorre : Betcave-Aguin, Meilhan, Gaujan, Villefranche-d'Astarac

Proposé par :

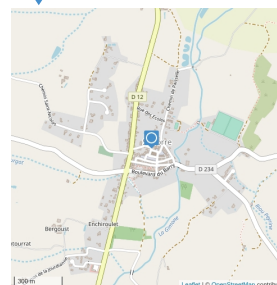
Office de Tourisme Coteaux Arrats Gimone

"Ce PDF a été généré à partir de Cirkwi, la plateforme de partage d'activités touristiques qui vous fait voyager"
www.cirkwi.com/circuit/443748



1

Place de l'Ancienne Halle - 32420 SIMORRE - Altitude : 203.15m

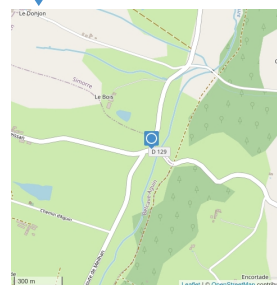


Départ Simorre

Prendre la direction nord sur Place de l'église (29 m) Tourner à gauche pour rester sur Place de l'église (55 m) Tourner à droite pour rester sur Place de l'église (54 m) Prendre à gauche sur Boulevard du Nord (85 m) Prendre à gauche sur Boulevard Don Brugelle/D12. Au rond-point, prendre la première à droite vers Betcave-Aguin (D129) Continuer jusqu'à l'intersection avec la D283.

2

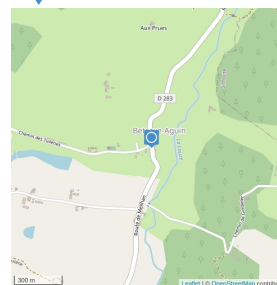
D283 - 32420 SIMORRE - Altitude : 223.102m



Arriver à D283 tourner à gauche et continuer jusqu'au village de Betcave-Aguin.

3

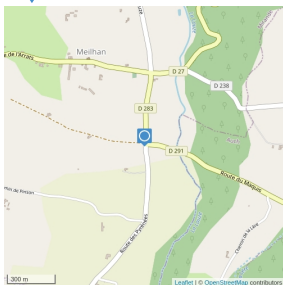
Chemin des tuileries - 32420 BETCAVE-AGUIN - Altitude : 251.915m



Passer le village et continuer toujours tout droit, direction Sud.

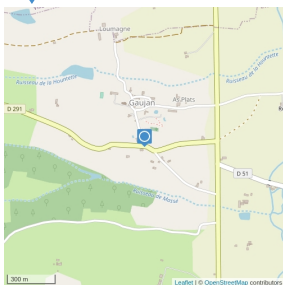


4

32420 MEILHAN - Altitude : 244.558m

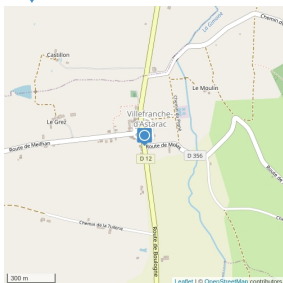
Après avoir croiser la D27, tourner à gauche sur la D291. Passer au mémorial du Maquis de Meilhan. Aller jusqu'au village de Gaujan.

5

D291 - 32420 GAUJAN - Altitude : 228.588m

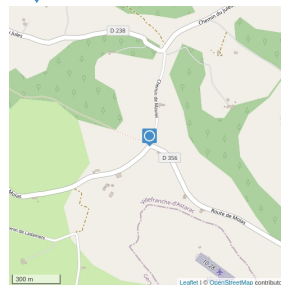
Prendre à gauche pour passer au village de Gaujan. Rejoindre en suite sur la droite la D12. Sur la départementale, tourner à gauche direction Villefranche d'Astarac.

6

D238 - 32420 VILLEFRANCHE - Altitude : 219m

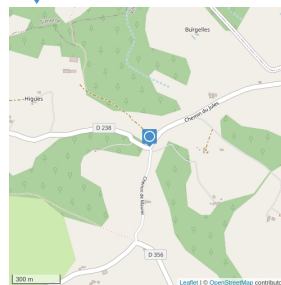
A Villefranche-d'Astarac, tourner à droite sur la route de Molas (D356). Monter jusqu'à l'oeuvre du "Yané" et continuer toujours tout droit.

7

32420 VILLEFRANCHE - Altitude : 305m

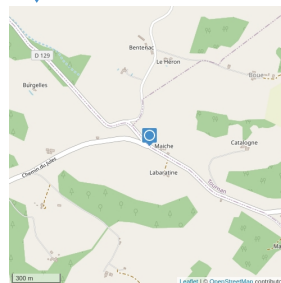
Quand la route se divise en deux, 4km avant Molas, prendre à gauche (ne pas suivre la direction Molas). Rejoindre la D238.

8

D238 - 32420 VILLEFRANCHE - Altitude : 281m

Au croisement avec la D238, suivre la direction de Lombez / Tournan.

9

D129 - 32420 TOURNAN - Altitude : 299m

A l'intersection avec la D129, tourner à gauche direction Simorre. Suivre la route tout droit jusqu'à revenir au village.

