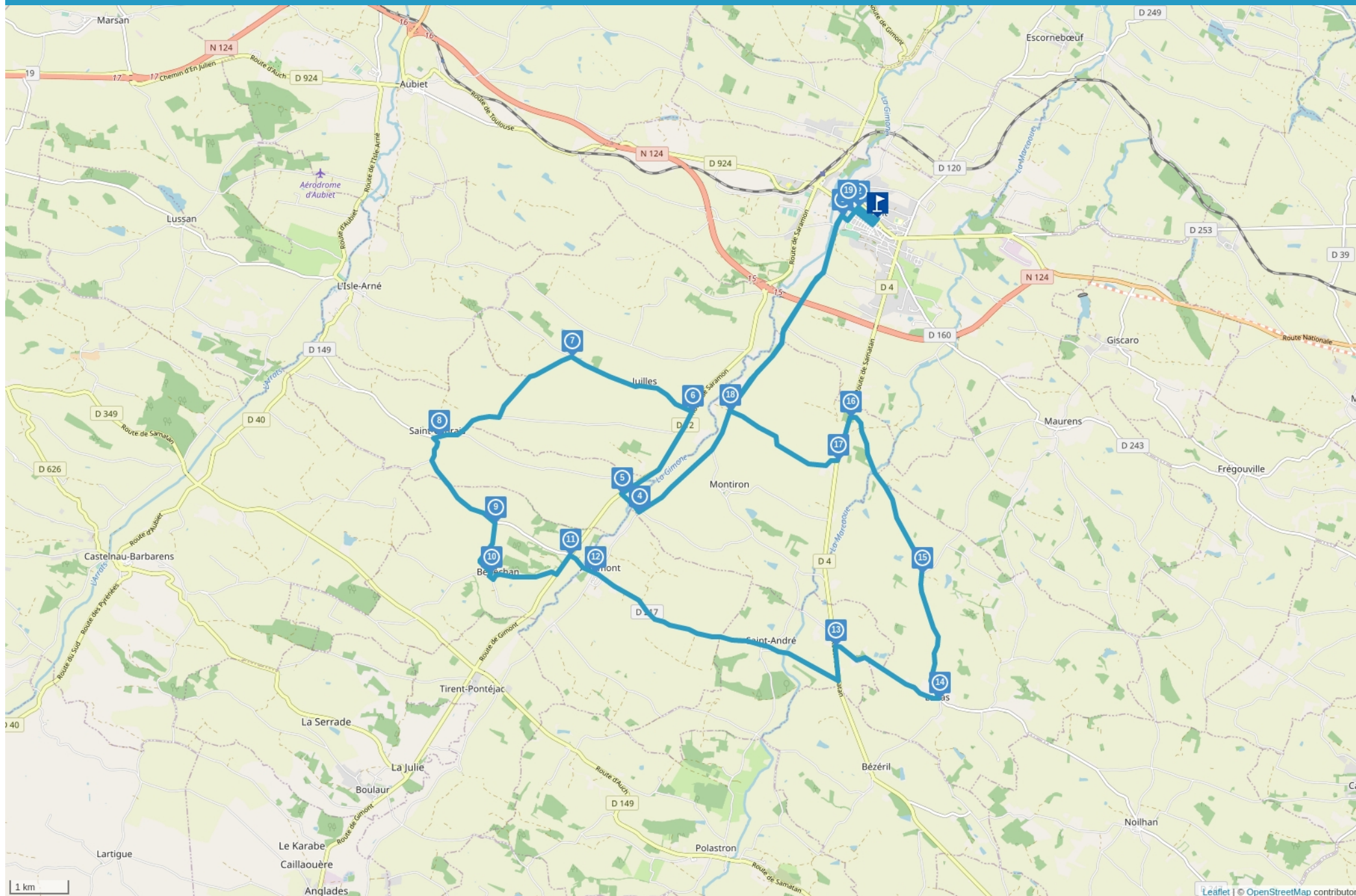


LA GIMONE ET SES VILLAGES

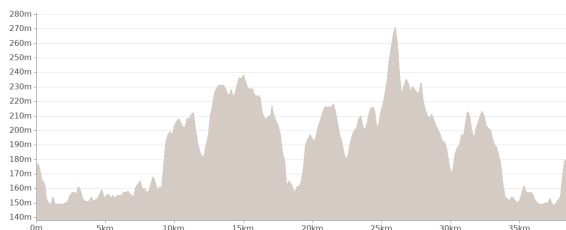


Cet itinéraire vous est fourni à titre indicatif. Cirkwi ne certifie pas la fiabilité des informations contenues dans les textes, cartes ou photos de cet itinéraire. Retrouvez plus d'infos sur www.cirkwi.com



Mise à jour le 03/03/23 par Office de Tourisme Coteaux Arrats Gimone et généré par www.cirkwi.com

La Gimone et ses villages



Départ : Boulevard du Nord - 32200 GIMONT

39.33 km

maxi 271 m
mini 148 m



368 m
-361 m

Proposé par :

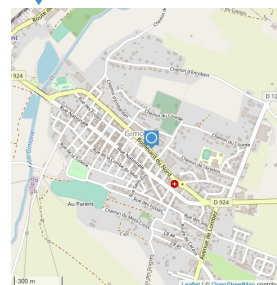
Office de Tourisme Coteaux Arrats Gimone

"Ce PDF a été généré à partir de Cirkwi, la plateforme de partage d'activités touristiques qui vous fait voyager" www.cirkwi.com/circuit/443665



1

Boulevard du Nord - 32200 GIMONT - Altitude : 162.741m



Départ de l'Office de Tourisme

Depuis l'Office de Tourisme, traverser le boulevard du Nord pour monter la rue des Pénitents Blancs jusqu'à la rue des écoles. La prendre vers la droite et la descendre jusqu'à la rue du Couvent.

2

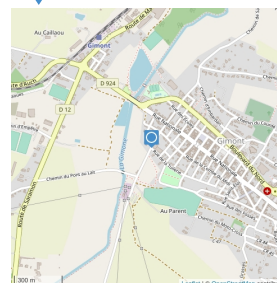
Rue du Couvent - 32200 GIMONT - Altitude : 157.143m



Tourner à gauche sur la rue du Couvent. Monter la rue, traverser la rue Nationale et continuer tout droit jusqu'à la Combe du Midi. La traverser et remonter vers la rue des Tuileries. Tourner à droite et descendre.

3

Rue de la Tuilerie - 32200 GIMONT - Altitude : 201.977m

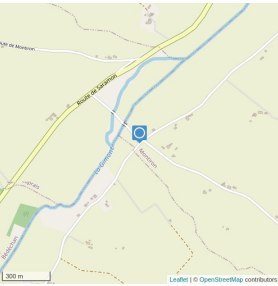


Au croisement, tourner à gauche sur route de Montiron et continuer toujours tout droit. Passer en bas du village de Montiron et continuer.



4

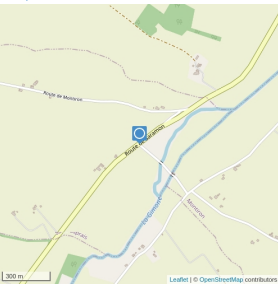
32200 MONTIRON - Altitude : 203.882m



Tourner à droite et passer les deux ponts. Rejoindre la D12.

5

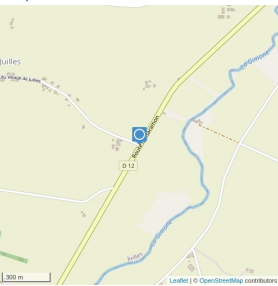
32200 SAINT-CAPRAIS - Altitude : 214.851m



Tourner à droite sur la D12 (direction Gimont).

6

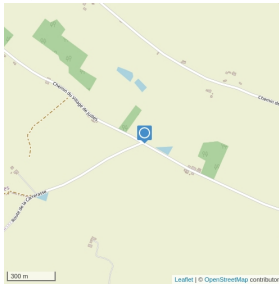
D12 - 32200 JUILLES - Altitude : 277.02m



Au 3ème croisement sur la gauche, tourner direction Juilles. Traverser le village, passer devant l'église, continuer 1km et tourner à gauche après être passé au milieu d'une ferme

7

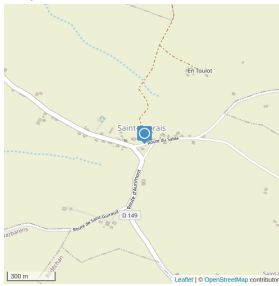
Chemin du Village de Juilles - 32200 JUILLES - Altitude : 211.844m



Tourner à gauche, Continuer 1,5km et au croisement prendre à droite.

8

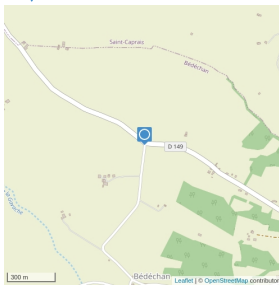
Route du Sablé - 32200 SAINT-CAPRAIS - Altitude : 159.369m



Arriver au village de St Caprais, passer la chapelle Saint Roche et descendre sur la D149. Faire 2km

9

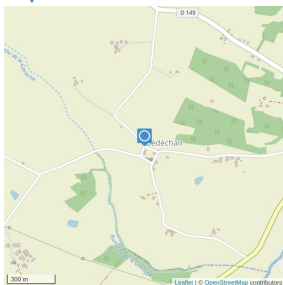
32450 BÉDÉCHAN - Altitude : 163.351m



Tourner à droite vers Bédéchan. Après 1km arriver au village

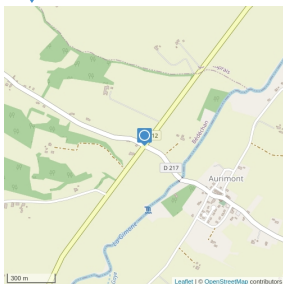


10

32450 BÉDÉCHAN - Altitude : 216m

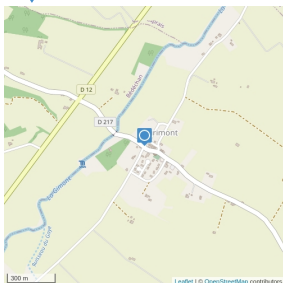
Arriver au village : prendre à droite pour contourner l'église et tourner à gauche pour rejoindre la mairie.
Devant la mairie : tourner à droite pour quitter le village et rejoindre la D12.
Prendre à gauche sur la D12.

11

D217 - 32450 BÉDÉCHAN - Altitude : 164m

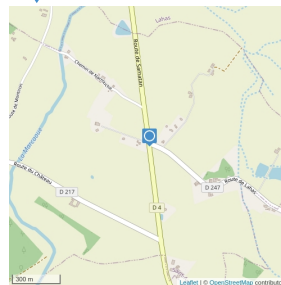
Tourner à droite vers Aurimont.

12

Clos des Jardins - 32450 AURIMONT - Altitude : 225.857m

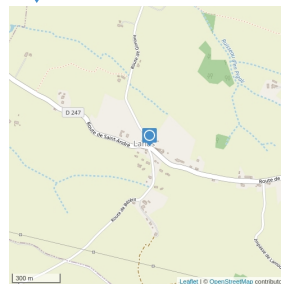
Au village d'Aurimont, prendre à droite et traverser le village. Continuer tout droit sur la D217 jusqu'au village de Saint-André. Continuer tout droit jusqu'à la D4. Y tourner à gauche.

13

Chemin de la Vieille Eglise - 32200 SAINT-ANDRÉ - Altitude : 214.696m

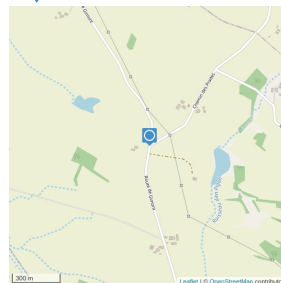
Tourner à droite direction Lahas

14

32130 LAHAS - Altitude : 157.722m

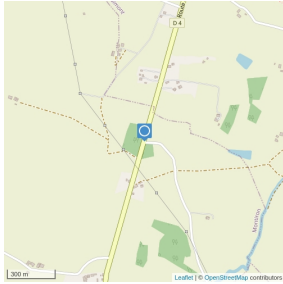
Dans Lahas, prendre au croisement à gauche.

15

Route de Gimont - 32130 LAHAS - Altitude : 155.922m

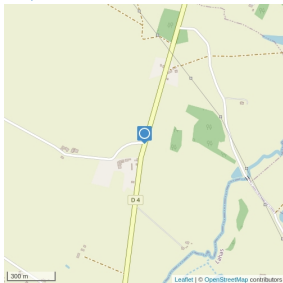
La route se divise ensuite en deux en forme de « Y », ne pas suivre Maurens mais continuer tout droit. Rejoindre la D4

16

32200 MONTIRON - Altitude : 155.126m

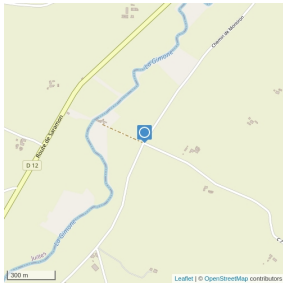
Tourner à gauche sur la D4

17

D4 - 32200 MONTIRON - Altitude : 157.768m

Tourner à la 1ere à droite sur la VC7. Au croisement en « T » tourner à gauche

18

32200 MONTIRON - Altitude : 169.256m

Au croisement en « T » tourner à droite sur la route de Montiron direction Gimont. Arriver à Gimont, continuer tout droit jusqu'à la rue Nationale.

19

Rue Saint-Jean - 32200 GIMONT - Altitude : 170.203m

Tourner à droite sur la rue Nationale et remonter vers la halle centrale. Traverser la bastide de Gimont jusqu'à la rue Antonin Carlès. Tourner à gauche pour descendre et retrouver l'Office de Tourisme.