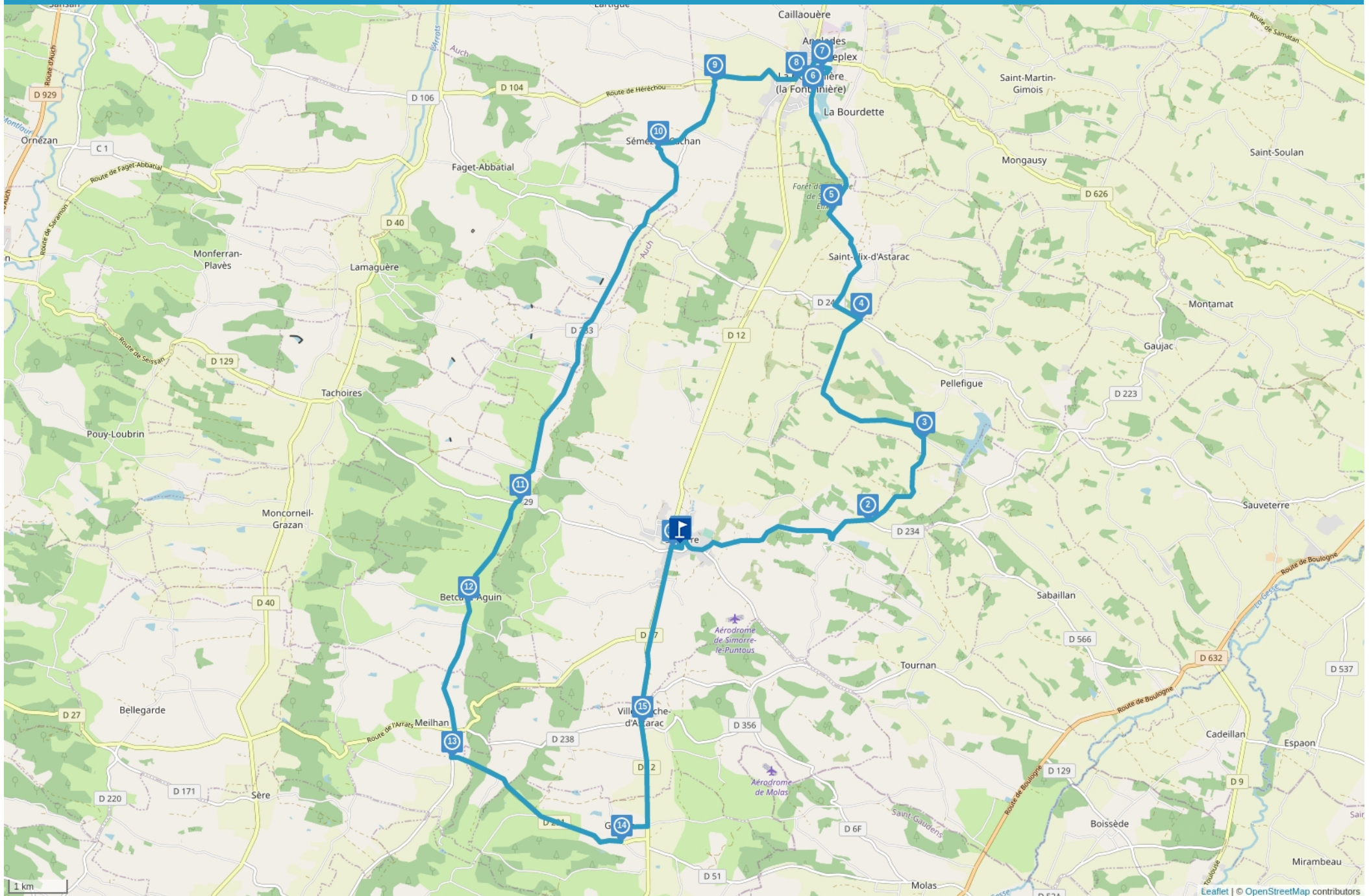


DÉCOUVERTE DES COTEAUX DE GIMONE

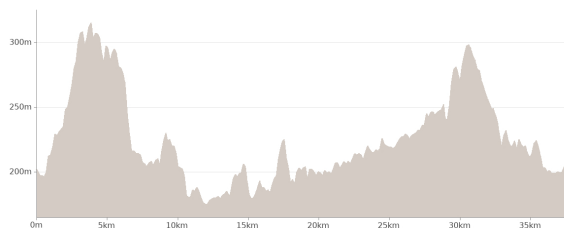


Cet itinéraire vous est fourni à titre indicatif. Cirkwi ne certifie pas la fiabilité des informations contenues dans les textes, cartes ou photos de cet itinéraire. Retrouvez plus d'infos sur www.cirkwi.com



Mise à jour le 03/03/23 par Office de Tourisme Coteaux Arrats Gimone et généré par www.cirkwi.com

Découverte des Coteaux de Gimone



Départ : Place de l'Ancienne Halle - 32420 SIMORRE

38.70 km



maxi 315 m

mini 175 m



342 m

-341 m

Proposé par :

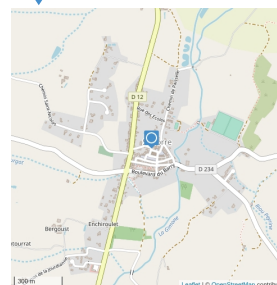
Office de Tourisme Coteaux Arrats Gimone

"Ce PDF a été généré à partir de Cirkwi, la plateforme de partage d'activités touristiques qui vous fait voyager"www.cirkwi.com/circuit/443765



1

Place de l'Ancienne Halle - 32420 SIMORRE - Altitude : 200m

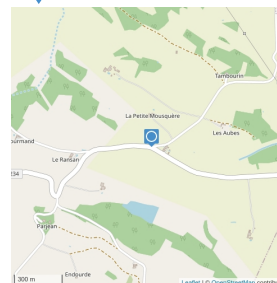


Départ Simorre

Faire le tour de l'église jusqu'à la place du Couvent et prendre la ruelle pour rejoindre le boulevard du Nord.
Tourner à droite sur le boulevard du Nord pour faire le tour du village.
Tourner à gauche sur la place du Lavoir, passer le pont.
Continuer sur la D234 direction Sauveterre.

2

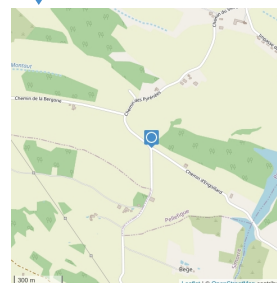
D234 - 32420 SIMORRE - Altitude : 309m



A l'embranchement, suivre la direction de Pellefigue. Continuer toujours tout droit.

3

32420 PELLEFIGUE - Altitude : 303m

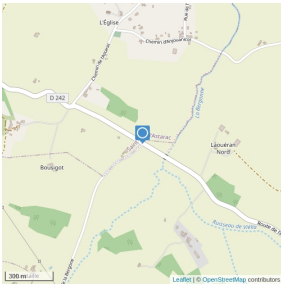


A l'intersection au chemin d'Engollard, prendre à gauche.
Prendre ensuite le premier chemin à gauche, chemin de la Bergonne.
Rejoindre la route de l'Astarac (D242).



4

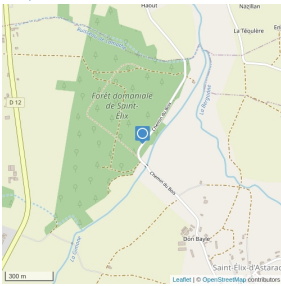
D242 - 32450 SAINT-ÉLIX-D'ASTARAC - Altitude : 201m



Prendre à gauche sur la D242 et tourner à droite vers le village de St Elix d'Astarac. Au village, tourner à gauche sur le chemin du Bois (suivre "Kazé, itinéraire artistique").

5

32450 SAINT-ÉLIX-D'ASTARAC - Altitude : 251.915m



Après avoir fait une halte pour voir l'oeuvre du Kazé dans le bois, continuer votre route direction Saramon. Faire 1 km pour arriver au lac/base de loisirs de Saramon.

6

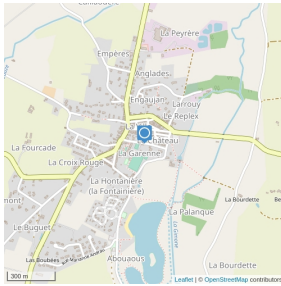
La Capelle - 32450 SARAMON - Altitude : 244.558m



Continuer tout droit sur le chemin de rond, passer derrière le stade et tourner à gauche sur la rue des écoles (600m).

7

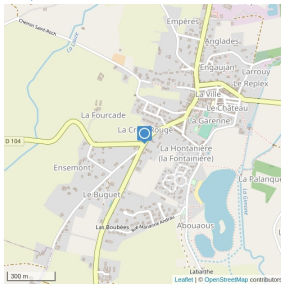
Rue Casal Commun - 32450 SARAMON - Altitude : 228.588m



Tourner à droite vers l'église. Arriver sur la place centrale et prendre à gauche pour remonter la rue de la Brèche. Tourner à gauche sur le boulevard Arnaud Denjoy

8

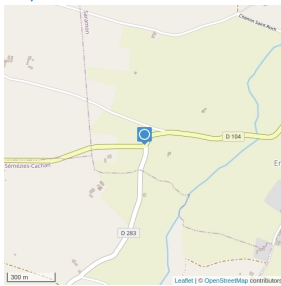
Route de Simorre - 32450 SARAMON - Altitude : 213.31m



Sur la D12, avant de sortir du village, tourner à droite sur la D104.

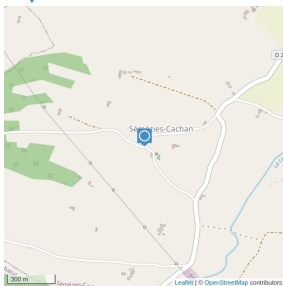
9

D104 - 32450 SARAMON - Altitude : 229.625m



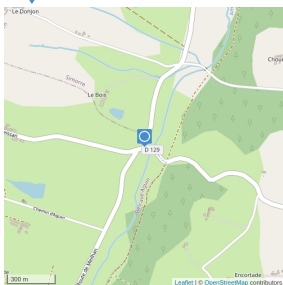
Dans le virage, suivre la D283 vers Semezies-Cachan

10

32450 SÉMÉZIES-CACHAN - Altitude : 185.45m

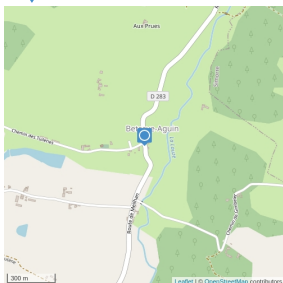
Au village de Semezies-Cachan, tourner à gauche et retrouver la D283. Continuer tout droit (direction Sud) sur 6 kms jusqu'au croisement avec la D129.

11

D283 - 32420 SIMORRE - Altitude : 198.642m

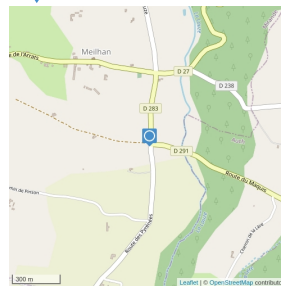
Arriver à la D129 et la traverser pour continuer tout droit le long de la Lauze. Continuer sur la D283 jusqu'au village de Betcave-Aguin.

12

Chemin des tuileries - 32420 BETCAVE-AGUIN - Altitude : 185.948m

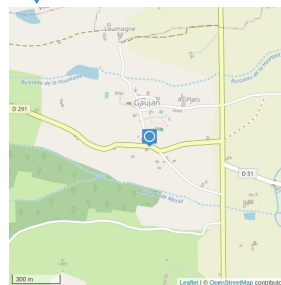
Passer le village et continuer toujours tout droit, direction Sud.

13

32420 MEILHAN - Altitude : 181.199m

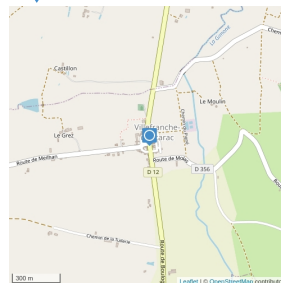
Après le village le Meilhan, tourner à gauche sur la D291. Passer au memorial du Maquis de Meilhan. Aller jusqu'au village de Gaujan.

14

D291 - 32420 GAUJAN - Altitude : 185.915m

Prendre à gauche pour passer au village de Gaujan. Rejoindre en suite sur la droite la D12. Sur la départementale, tourner à gauche direction Villefranche d'Astarac.

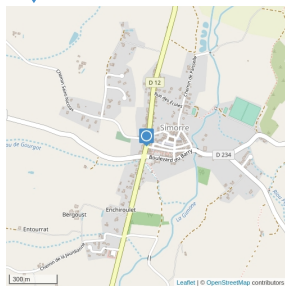
15

D12 - 32420 VILLEFRANCHE - Altitude : 185.163m

Traverser le village de Villefranche d'Astarac pour continuer tout droit vers Simorre.

16

Rue Paul Saint-Martin - 32420 SIMORRE - Altitude : 199.803m



Entrer dans Simorre, après le rond-point, tourner à droite sur la rue Paul St Martin.
Après la halle, tourner à gauche pour rejoindre la place de l'église.

