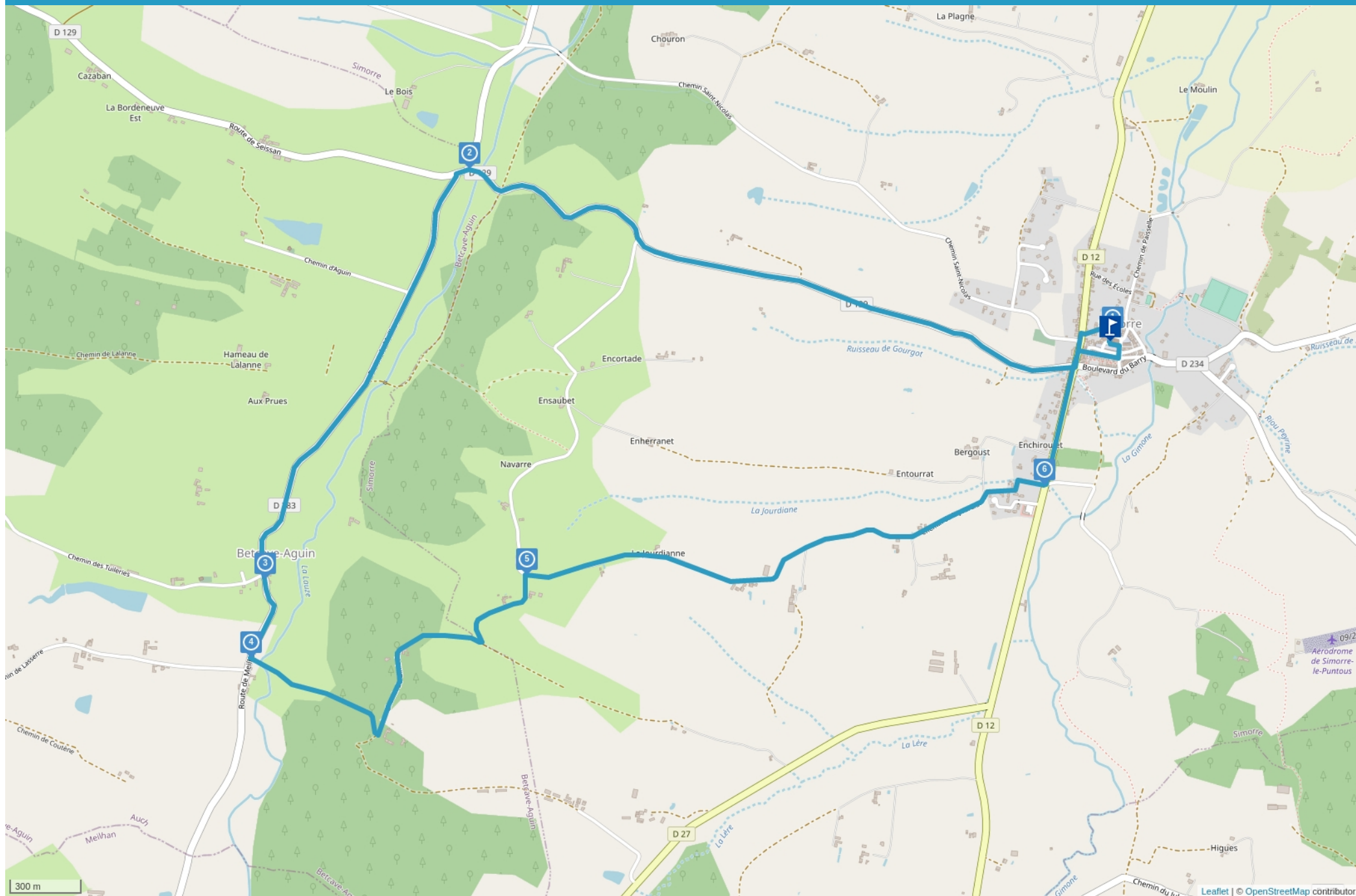


APPRENTISSAGE SUR LES COTEAUX

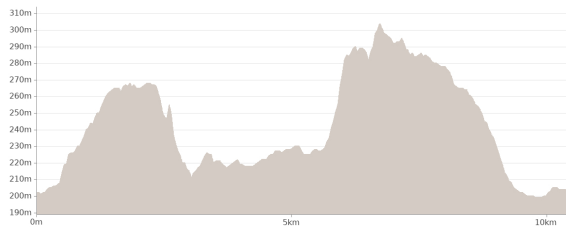


Cet itinéraire vous est fourni à titre indicatif. Cirkwi ne certifie pas la fiabilité des informations contenues dans les textes, cartes ou photos de cet itinéraire. Retrouvez plus d'infos sur www.cirkwi.com



Mise à jour le 02/03/23 par Office de Tourisme Coteaux Arrats Gimone et généré par www.cirkwi.com

Apprentissage sur les coteaux



Départ : Place de l'Ancienne Halle - 32420 SIMORRE

10.50 km



maxi 304 m

mini 199 m



165 m

-166 m

Petit parcours en vélo à assistance électrique au départ de Simorre jusqu'à Betcave-Aguin.

Proposé par :

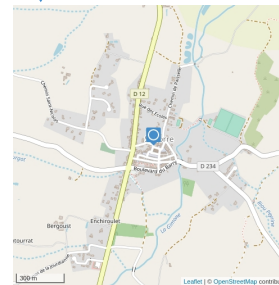
Office de Tourisme Coteaux Arrats Gimone

"Ce PDF a été généré à partir de Cirkwi, la plateforme de partage d'activités touristiques qui vous fait voyager"
www.cirkwi.com/circuit/442581



1

Place de l'Ancienne Halle - 32420 SIMORRE - Altitude : 203.15m

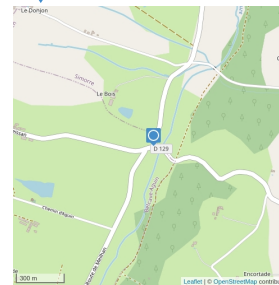


Départ Simorre

Prendre la direction nord sur Place de l'église (29 m) Tourner à gauche pour rester sur Place de l'église (55 m) Tourner à droite pour rester sur Place de l'église (54 m) Prendre à gauche sur Boulevard du Nord (85 m) Prendre à gauche sur Boulevard Don Brugelle/D12. Au rond-point, prendre la première à droite vers Betcave-Aguin (D129) Continuer jusqu'à l'intersection avec la D283.

2

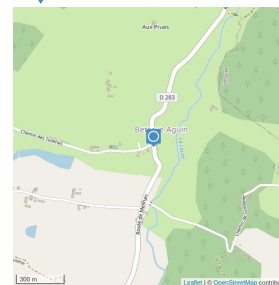
D283 - 32420 SIMORRE - Altitude : 223.102m



Arriver à D283 tourner à gauche et continuer jusqu'au village de Betcave-Aguin.

3

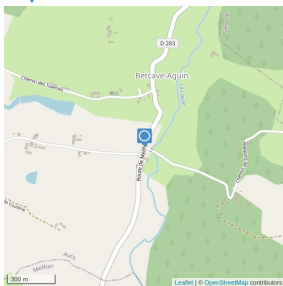
Chemin des tuileries - 32420 BETCAVE-AGUIN - Altitude : 229m



Passer le village et continuer toujours tout droit, direction Sud sur la route de Meilhan.

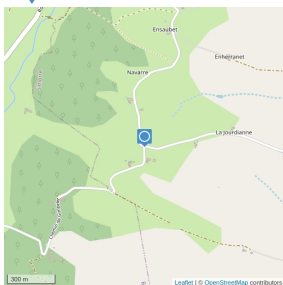


4

D283 - 32420 BETCAVE-AGUIN - Altitude : 226m

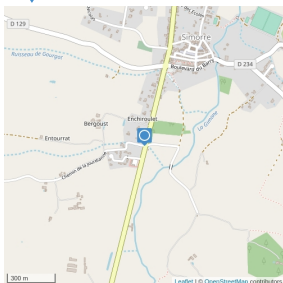
Au croisement avec le chemin de Gimbelet, tourner à gauche.

5

32420 SIMORRE - Altitude : 293m

Quand la route se divise en deux en "Y", continuer à droit sur le chemin de la Jourdiane.
Continuer toujours tout droit jusqu'à rejoindre la D12.

6

Chemin du Pont du Boua - 32420 SIMORRE - Altitude : 200m

Tourner à gauche sur la D12 pour retrouver le village de Simorre.

