

## Sur les pas de d'Artagnan

### LUPIAC



18 km



4h30

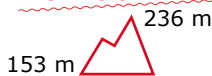


Difficile



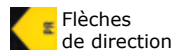
Accessible VTT

Dénivelé

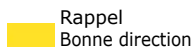


153 m

Balisateur



Flèches de direction



Rappel Bonne direction



Mauvaise direction

Entre les vallées de la Douze et de l'Auzou, **le village de Lupiac**, perché sur une colline, est traversé par le chemin de César, ancienne voie romaine appelée aussi la Ténarèze. Village fortifié, Lupiac a appartenu jusqu'en 1792 à la famille de Batz connue par le plus célèbre des Gascons : d'Artagnan.

### A découvrir :

Place centrale : maison à arcades,  
Musée d'Artagnan  
La base de loisirs

Contacts :

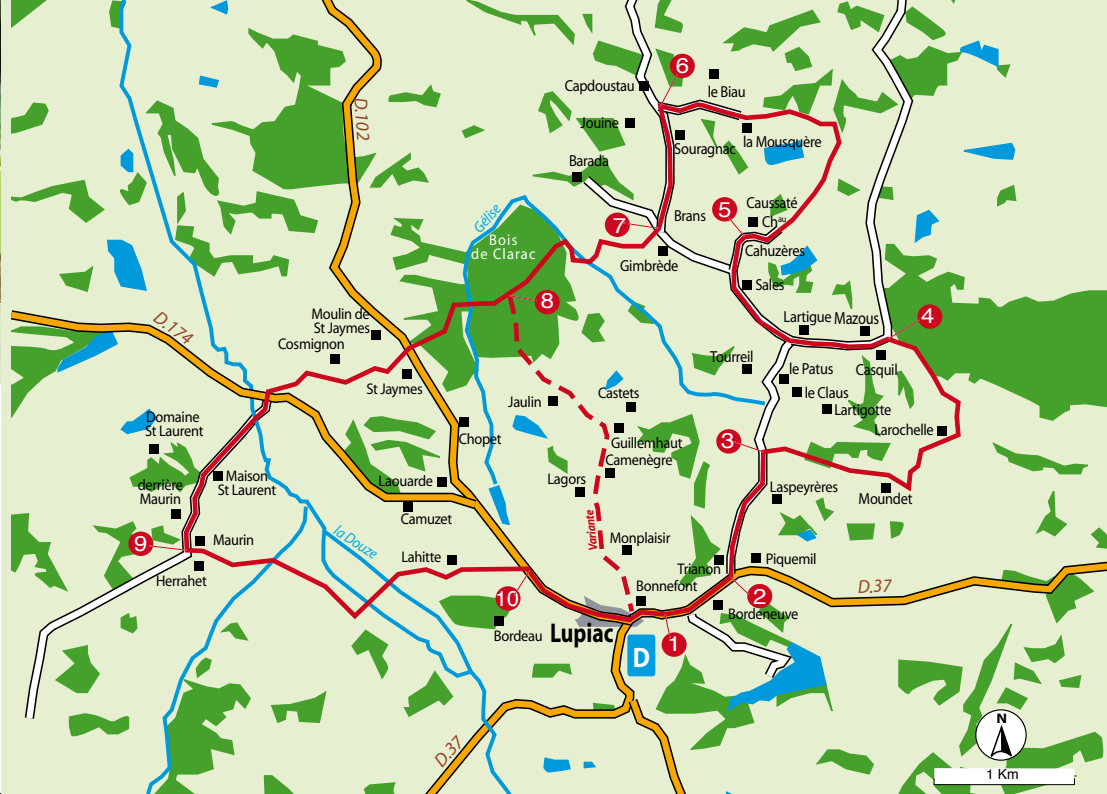
**Syndicat d'Initiative d'Aignan**

5, Place Colonel Parisot- 32290 AIGNAN  
Tél. 05 62 09 22 57  
www.tourisme-aignan-gers.com



**Comité Départemental de la Randonnée**

Maison du Tourisme - 3 Boulevard Roquelaure  
BP 50106 - 32002 AUCH  
Tél. 05 62 05 87 41  
cdrp32.asso@wanadoo.fr  
www.randonnee.tourisme-gers.com



### D Parking place du foirail

- 1 Prendre la D 174 sur 700 m jusqu'à un croisement.
- 2 Tourner à gauche et descendre vers la ferme Pitre sur 1,2 km.
- 3 Bifurquer à droite en direction de la ferme Larochele (1,7 km). Contourner les bâtiments par la droite, s'engager dans un chemin creux pour atteindre 1,2 km plus loin une route.
- 4 Tourner à gauche. Après 600 m, au croisement, aller à droite. Après 700 m, au niveau d'une croix, se diriger à droite vers le hameau de Cahuzères.
- 5 Tourner à droite, passer devant la chapelle et descendre le sentier sur 1,2 km. Au fond de la vallée, remonter à gauche sur 1,7 km et atteindre une voie communale.
- 6 Bifurquer à gauche, poursuivre sur la route sur 1,2 km pour atteindre une autre bifurcation.
- 7 Descendre à droite dans un chemin creux en direction du bois de Clarac. Traverser le ruisseau

### PR N° 1

du même nom et remonter sur 1 km jusqu'à une croisée de sentiers forestiers.

> Variante (circuit de 11 km ; 3 hl. Bifurquer à gauche, sortir de la forêt et continuer sur la voie communale qui ramène à Lupiac.

- 8 Continuer tout droit, descendre vers le ruisseau de la Gélise. Le traverser, remonter sur 800 m pour atteindre la D 102. Couper la route, poursuivre vers la ferme Saint-Jaymes. Après 1 km, traverser la D 174 et suivre la petite route sur 1,7 km.
- 9 Tourner à gauche vers la ferme Herranet. Contourner les bâtiments par la gauche, prendre un chemin d'exploitation sur 1,5 km jusqu'à un carrefour. Bifurquer à gauche, traverser la rivière Douze. Remonter sur le sentier en direction de la ferme Lahitte et déboucher 700 m après sur la D 102.
- 10 Emprunter la route sur 700 m, traverser la place du village et retrouver à gauche le point de départ.