

## Le circuit du château de Lavardens

### LAVARDENS




Facile

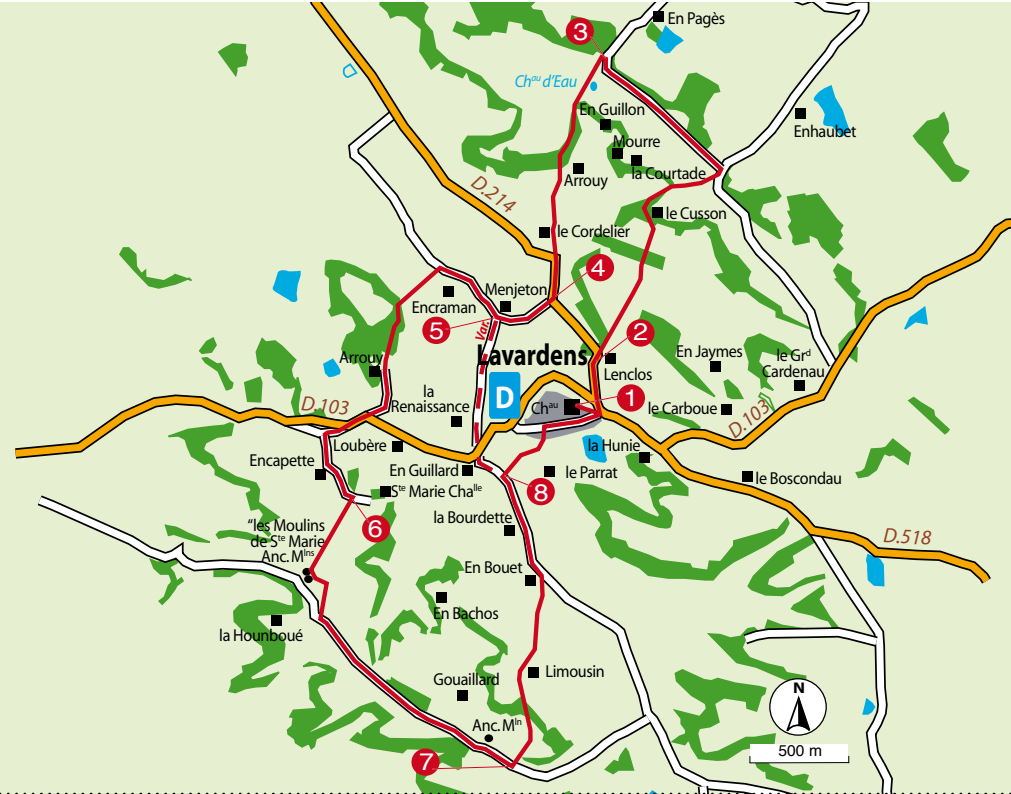
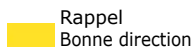
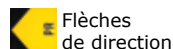


Accessible VTT

Dénivelé



Balisateur



### D Parking place de l'Église

**1** Descendre par la rue à gauche de l'église et prendre la D 214 en direction de Castéra-Verduzan jusqu'au lieu-dit L'Enclos.

**2** Après les bâtisses, emprunter à droite le chemin de terre qui monte vers la ferme de la Coutarde et contourner les bâtiments par la droite. Prendre à gauche le chemin goudronné en direction du château d'eau et arriver à une intersection.

**3** Descendre par le chemin à gauche vers Le Cordelier et poursuivre par la D 214 sur 200 m, jusqu'à la croix du Barron.

**4** Bifurquer à droite, franchir la Guzerde à gué et parvenir au carrefour de Menjeton.

> Variante (circuit complet de 5 km) : tourner à gauche, longer le vallon et retrouver le circuit principal (repère 8).

**5** Tourner à droite et gagner Encraman. Après la ferme, monter à gauche à travers champ jusqu'à la lisière du bois. La longer à gauche et aboutir à Arrouy. Rejoindre la D 103, la suivre à droite sur 50 m, puis bifurquer à gauche et se diriger à gauche vers la ferme d'Encapetle.

**6** Avant la chapelle Sainte-Marie, s'engager à droite à travers des prairies pour rejoindre des anciens moulins. Emprunter la petite route à gauche sur 1 km jusqu'au croisement d'En-Jourdan.

**7** Descendre par le chemin à gauche vers En-Bouet et poursuivre à gauche le long du vallon.

**8** Virer à droite pour traverser le ruisseau et continuer par le chemin qui ramène au village.

### PR N° 1

Empruntant le chemin des collines qui entourent le village perché de **Lavardens**, le randonneur découvre à tout moment le château sur son promontoire rocheux.

**A découvrir :**  
Château de Lavardens, croix du Barron, Chapelle Sainte-Marie, anciens moulins, points de vue panoramiques, lavoir

Contacts :  
Office de Tourisme Cœur de Gascogne  
8, Place du 8 Juillet 1977  
Tel : 05 62 68 10 66  
tourisme@coeurdegascogne.com



Comité Départemental de la Randonnée  
Maison du Tourisme - 3 Boulevard Roquelaure  
BP 50106 - 32002 AUCH  
Tél. 05 62 05 87 41  
cdrp32.asso@wanadoo.fr  
www.randonnee.tourisme-gers.com

