



## Petit tour d'Haget

### Haget



© Tourisme Gers/SI Aignan

Au départ du **village d'Haget**, les sentiers offrent aux randonneurs des vues majestueuses sur la chaîne des Pyrénées.

### A découvrir :

- village d'Haget • coteaux et sous-bois
- points de vue sur la vallée de la Bigorre et de l'Arros
- lavoir restauré • aire de repos




Facile

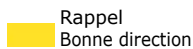
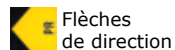


Accessible VTT

**Dénivelé**



Balisateur



### D Parking mairie

### PR N° 1

- 1 De la mairie, suivre la petite route qui monte vers Les Mourrous.
- 2 Au transformateur, s'engager sur le sentier à droite et poursuivre dans le bois sur 1 km.
- 3 À la croisée de chemins, tourner à gauche, passer à Caméou, traverser la route et continuer en face par le sentier. Passer Dabezies (vue sur la chaîne des Pyrénées, le village de Ségalas et la plaine de la Bigorre), emprunter la D 280 à droite sur quelques mètres, puis la petite route à gauche sur 800 m.
- 4 Dans le virage en angle aigu, s'engager à gauche sur le sentier (point de vue sur la vallée de l'Arros). Prendre la D 261 à gauche sur 250 m .
- 5 Se diriger à droite vers un ancien lavoir restauré. Passer l'aire de repos aménagée et, au carrefour, virer à gauche pour rejoindre le village d'Haget.

Contacts :  
**Syndicat d'Initiative de Miélan**  
 Place du 8 mai  
 32170 MIELAN  
 Tél. 05 62 67 52 26  
 Mail : jl.arenou@free.fr



**Comité Départemental de la Randonnée**  
 Maison du Tourisme - 3 Boulevard Roquelaure  
 BP 50106 - 32002 AUCH  
 Tél. 05 62 05 87 41  
 cdrp32.asso@wanadoo.fr  
 www.randonnee.tourisme-gers.com

