



## Le circuit des collines

### RIGUEPEU



**Dans la vallée de l'Osse,**  
ce circuit vous réserve d'agréables  
paysages et des points de vue  
remarquables.

**A découvrir**  
Panoramas et vues sur Riguepeu et Bazian

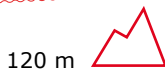


Facile



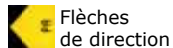
Accessible VTT

Dénivelé

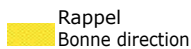


120 m

Balissage



Flèches  
de direction



Rappel  
Bonne direction



Mauvaise  
direction



### D Parking de la Mairie

### PR N° 3

- 1 Passer entre la mairie et l'école, traverser la place du foirail. Rejoindre la D 34 et la suivre à droite sur 60 m. Prendre la route à gauche. S'engager à droite. Longer un bosquet (vue sur Bazian) et rejoindre un chemin caillouteux. Passer devant la ferme Hajaou.
- 2 Au premier embranchement aller tout droit ainsi qu'au second, en direction de Pédantin. Continuer par le chemin herbeux de crête sur 1.5 km (vue sur Riguepeu). Le chemin devient empierré, traverser le bois (prudence : palombières). Arriver à une intersection. Tourner à gauche et suivre la D 34 à droite pour regagner le village de Riguepeu.
- 3 Virer à droite, descendre par le chemin bordé de chênes. Traverser des champs. Laisser un chemin sur la droite qui mène à une exploitation agricole. Continuer tout droit jusqu'à un embranchement situé dans une légère courbe.
- 4 Dans le virage, emprunter à droite sur 500 m le chemin de crête en bordure de champ. Descendre à droite, le chemin bordé de chênes. Traverser le ruisseau (de philibert).
- 5 Remonter par le beau chemin creux bordé de chênes et rejoindre une petite route. L'emprunter à gauche jusqu'au croisement de l'aller.

Contacts :  
**Office de tourisme d'Artagnan en Fezensac**  
18 rue des cordeliers  
32190 VIC-FEZENSAC  
Tél. 05 62 06 34 90  
www.tourismedartagnanenfezensac.com



**Comité Départemental de la Randonnée pédestre**  
Maison du Tourisme  
3 boulevard Roquelaure  
BP 50106 32002 AUCH cedex  
courriel : gers@ffrandonnee.fr

