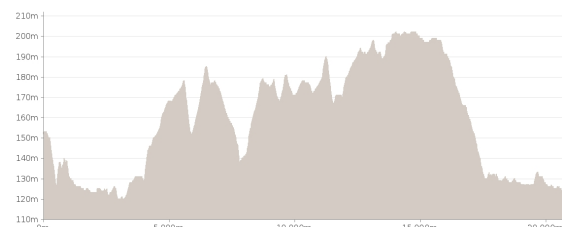
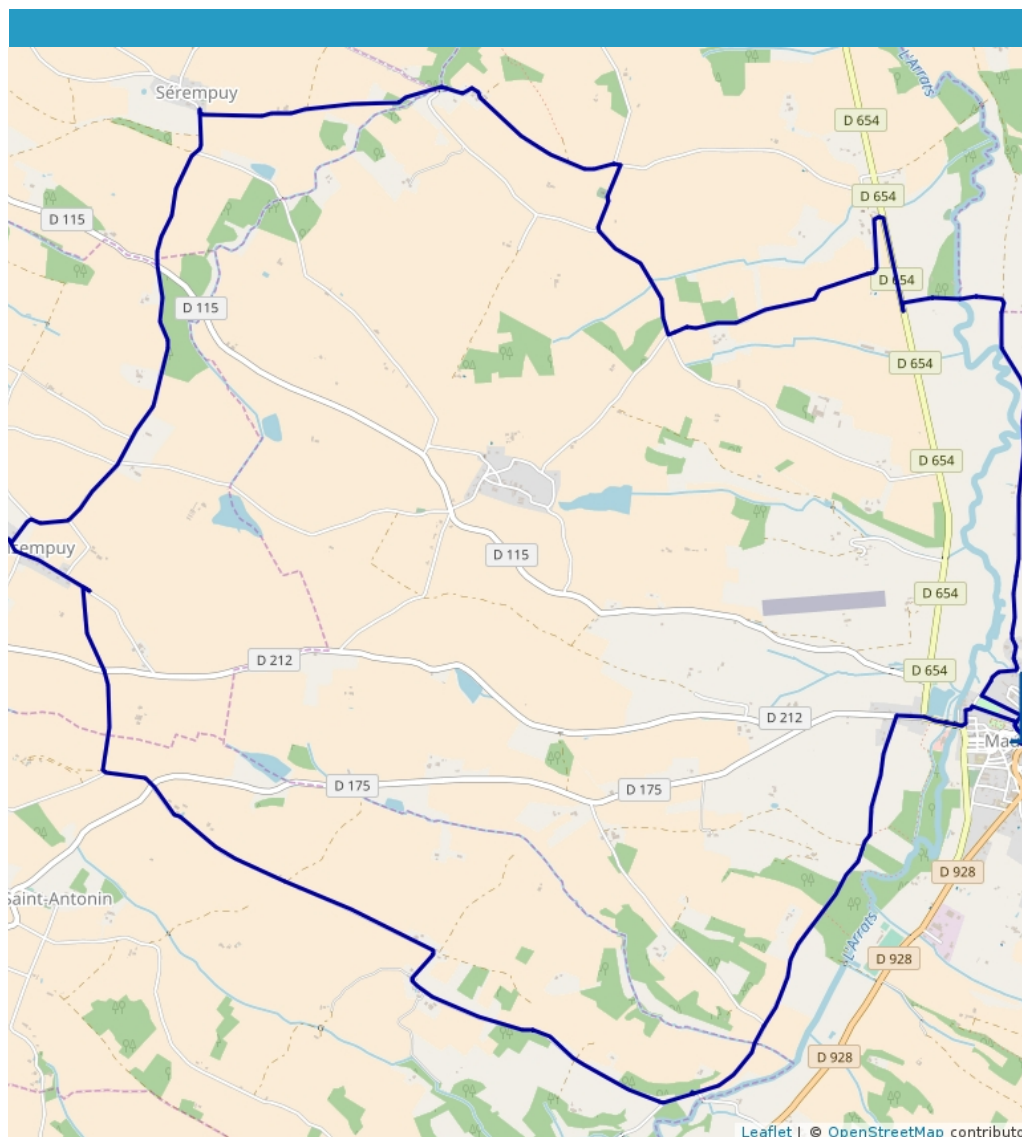



# VAE Mauvezin- Sérempuy - Mansempuy - Saint-Antonin - Mauvezin 21kms

Proposé par :  
**OT Mauvezin**

"Ce PDF a été généré à partir de Cirkwi, la plateforme de partage  
d'activités touristiques qui vous fait voyager"

[www.cirkwi.com/circuit/63713](http://www.cirkwi.com/circuit/63713)







 20.15 km

Velo Vtc

Velo Route

Vae

 maxi 202 m  54 m

 mini 120 m  -67 m

Départ de la Halle, passer devant la pharmacie, puis devant la croix rouge, continuer sur la rue du Foirail et descendre le chemin des petites garennes. Au parc François Mitterrand tourner à droite sur le chemin Sincère puis à gauche sur le C4. Juste après le lieu-dit "La Miquasséro" tourner à gauche pour rejoindre la D654 que vous emprunterez en étant prudent jusqu'au lieu-dit "En Galin" où vous tournerez 2 fois à gauche pour prendre le chemin de Lamothe à En Galin. Après avoir passé le lieu-dit "Les Mouliès" tourner à droite sur le C12, prendre ensuite la première à droite puis la première à gauche jusqu'au lieu-dit "En Gauthé". rester sur la C11 jusqu'à Serempuy, en bas du village tourner à gauche sur la C3 et de suite à droite sur la C4 et encore à gauche sur la C1. Passé devant le lieu-dit "En Nauge", suivre la C6 puis tourner à gauche jusqu'à la D175 où vous tournerez à droite pour rejoindre Mauvezin

