

La Promenade de Saint Majan



Consultez ce circuit sur
votre ordinateur ou votre mobile

www.cirkwi.com/circuit/63273

Promenade très agréable, où on s'éloigne de Lombez par la piste cyclable, on prend une petite route qui monte dans les coteaux et on redescend vers Lombez avec une halte à la chapelle St Majan avec une vue sur trois niveaux, qui permet de découvrir le centre historique, les coteaux et les Pyrénées !

Saint Majan, patron de Lombez arriva dans notre contrée vers l'an 600. C'était un évêque venu d'Antioche, en Turquie, qui s'installa sur le secteur pour défricher et christianiser la région.

On le donne pour un thaumaturge, il guérissait les maladies et rendait la vue aux aveugles. Ces miracles furent connus dans toute la contrée vers les années 637. On raconte qu'un certain jour en descendant de l'oratoire situé sur ce que nous nommons le coteau près du cimetière actuel, notre Majan se trouva en présence d'un dragon qui plongeait notre coin dans la terreur; il jeta son anneau épiscopal dans la gueule du monstre qui disparut dans le sol d'où surgit alors une fontaine...laquelle fontaine, que vous pouvez voir à gauche en montant vers la chapelle du coteau, est appelée depuis, fontaine de St.Majan...

On dit que le tableau représentant notre Majan dans la Cathédrale aurait été offert par une famille de la contrée, en reconnaissance de la guérison du jeune Adrien de Larroque atteint d'une cécité presque complète, en l'année 1637.





Aujourd'hui le corps de St.Majan repose à Villemagne l'Argentière dans l'Hérault après avoir dérobé en l'an 893 par les moines de St.Thibéry.

En 1671, l'évêque Cosme Roger s'attacha à satisfaire les lombéziens en rapatriant des reliques de St.Majan (le cubitus et l'auriculaire).

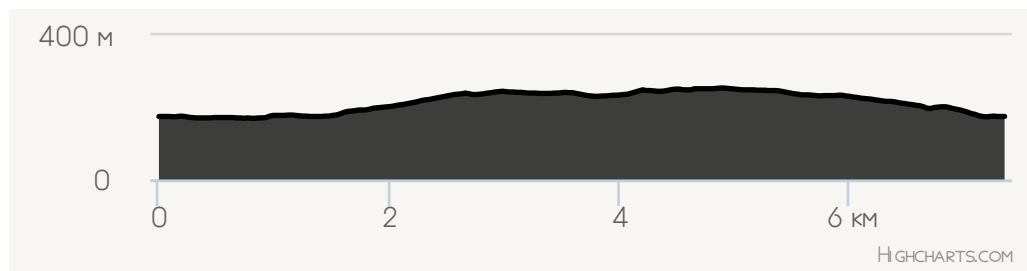
Départ : **43.47469, 0.91035**
3 Place de la Cathédrale 32220 Lombez

Style du circuit :

Difficulté :

		
<input checked="" type="checkbox"/> <input type="checkbox"/> <input type="checkbox"/> <input type="checkbox"/> <input type="checkbox"/>	<input checked="" type="checkbox"/> <input type="checkbox"/> <input type="checkbox"/> <input type="checkbox"/> <input type="checkbox"/>	<input checked="" type="checkbox"/> <input type="checkbox"/> <input type="checkbox"/> <input type="checkbox"/> <input type="checkbox"/>
	<input type="checkbox"/>	
<input checked="" type="checkbox"/> <input type="checkbox"/> <input type="checkbox"/> <input type="checkbox"/> <input type="checkbox"/>	<input checked="" type="checkbox"/> <input type="checkbox"/> <input type="checkbox"/> <input type="checkbox"/> <input type="checkbox"/>	

Distance :  **7.4 km**  261 m  12 m
 167 m  -9 m



Auteur :

Office de Tourisme du Savès
<http://www.lombez-tourisme.com/>