


 D105 32200 Sainte-Marie | Altitude : 211m

Au départ de l'église
Prendre à droite sur la D105 direction St Sauvy.
Après 2km, passer le lieu dit « L'avocat » et tourner à gauche sur C8

 D105 32200 Sainte-Marie | Altitude : 213m

Tourner à gauche sur C8
Continuer tout droit sur 4km pour descendre le chemin d'En Sarrade

 32200 Escorneboeuf | Altitude : 171m


Passer « Le Claous » et prendre le chemin sur la gauche

 D12 32200 Escorneboeuf | Altitude : 147m


A l'intersection avec la D12 tourner à gauche puis prendre la 1ere à droite.

 D12 32200 Escorneboeuf | Altitude : 147m

Continuer jusqu'à la chapelle de St Jean, au croisement tourner à gauche

 32200 Escorneboeuf | Altitude : 155m

Tourner à droite sur le chemin de Marmande

 D120 32200 Gimont | Altitude : 198m

Au bout du chemin, arriver au croisement de la D120 et prendre à gauche
Continuer tout droit jusqu'au croisement vers Escorneboeuf et tourner à droite

 D120 32200 Escorneboeuf | Altitude : 188m


Prendre vers le village d'Escorneboeuf, tourner à gauche à l'église.

 32200 Escorneboeuf | Altitude : 163m


A l'intersection, tourner à gauche.

 D120 32200 Escorneboeuf | Altitude : 185m


Rejoindre la D120 et prendre à droite.
Continuer tout droite et après "Embarre" tourner à gauche

 Unnamed Road 32200
Escorneboeuf | Altitude : 147m


A l'intersection, tourner à gauche et continuer tout droit.

 Chemin de Baste 32200 Sainte-
Marie | Altitude : 150m

Arriver à l'intersection de Baste (4 stops !) et prendre à droite. Passer le moulin de Baste et ses deux ponts pour arriver au croisement de la D12.

 Chemin de Baste 32200 Sainte-
Marie | Altitude : 147m

Tourner à gauche sur la D12
Faites 400m, passer le virage et prendre à droite vers Sainte-Marie.

 D12 32200 Sainte-Marie | Altitude : 144m

Tourner à droite vers Sainte-Marie
Remonter la D105 jusqu'au village.

Auteur :
pointinfosimorre